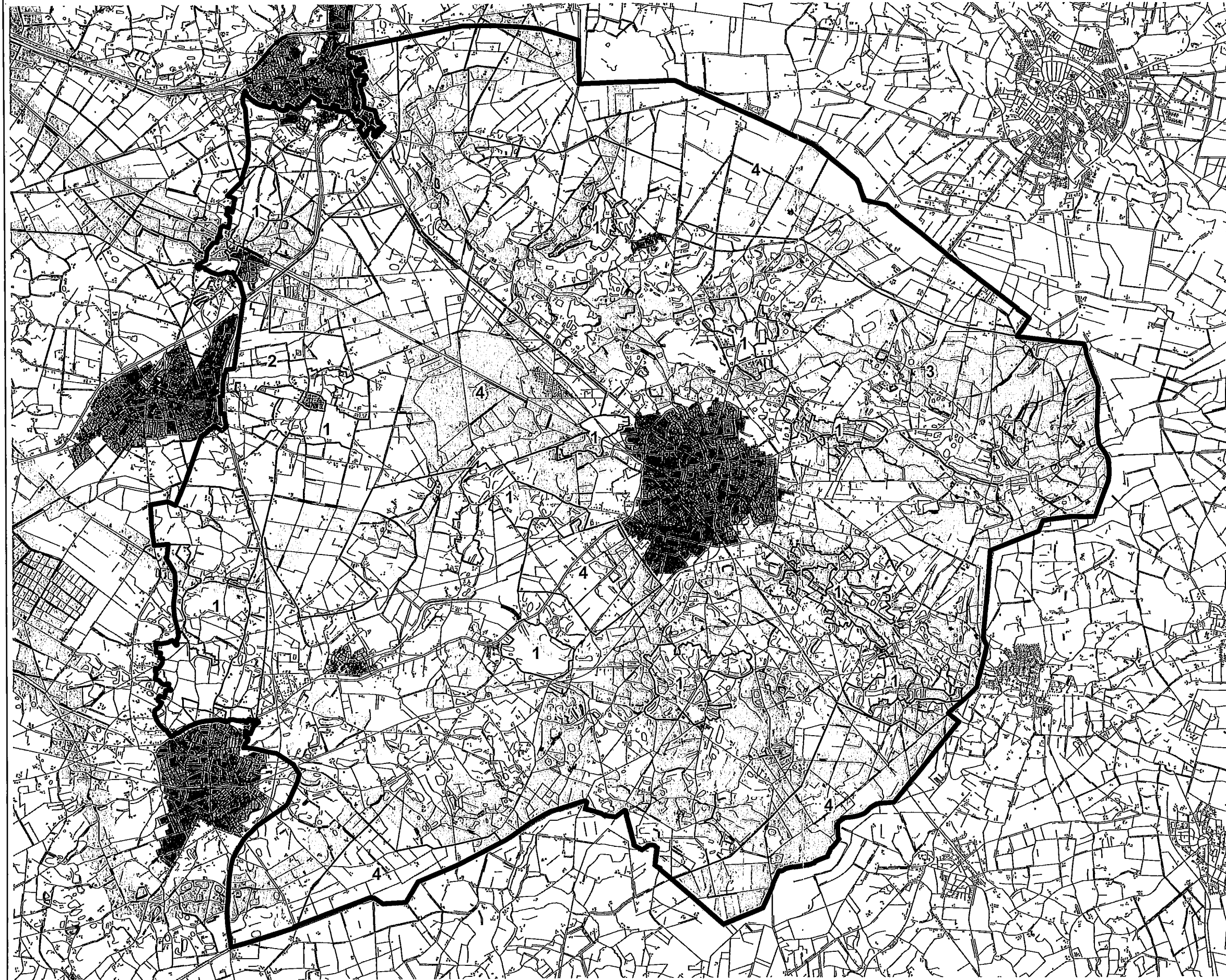


# Waardevol landschap 3 Winterswijk

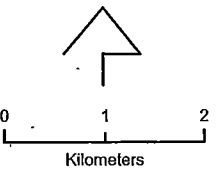
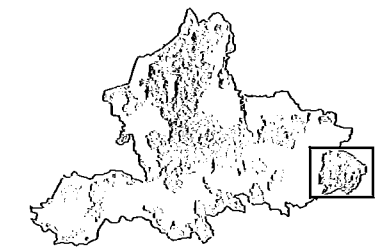
Kaart 4.3



- Grens Waardevol landschap
- Grens deelgebied
- Ecologische Hoofdstructuur

deelgebied 1: open escomplexen  
 deelgebied 2: plateaurand (met inliggende escomplexen)  
 deelgebied 3: kleinschalig land van Winterswijkse beken  
 deelgebied 4: broek- en veenontginningen

<i>kernkwaliteiten</i>	<i>deelgebieden</i>	1	2	3	4
Kleinschalig landschap met afwisseling van bosjes, houtwallen, landbouwgrond, lanen, beken, boerderijen; oostelijk kleinschaliger dan westelijk		+	+	+	+
Rijk aan microreliëf (steilranden, essen en eenmansessen), een duidelijke terrasrand (westzijde)		+	+	+	
Meanderende beken, overstromingsvlaktes in laagtes			+	+	
Fraaie, open essen en bijzondere broekgebieden		+	+	+	
Historisch nederzettingpatroon vervlochten in het landschap			+	+	



Dienst: REW  
 Afdeling: RO/ARB  
 Bron: provincie Gelderland

Auteur: P. Thissen  
 Vormgever: GEO/RC  
 Datum: 16-05-2006